

Q:\Projektit\2018\Imatran kaupunki\1510043642_Hukankatu\suunn\Katusuunnitelma.dwg

Päällysrakenne
Putkien perustamistapa
Kaivantokaltevuus/tuenta

Matka

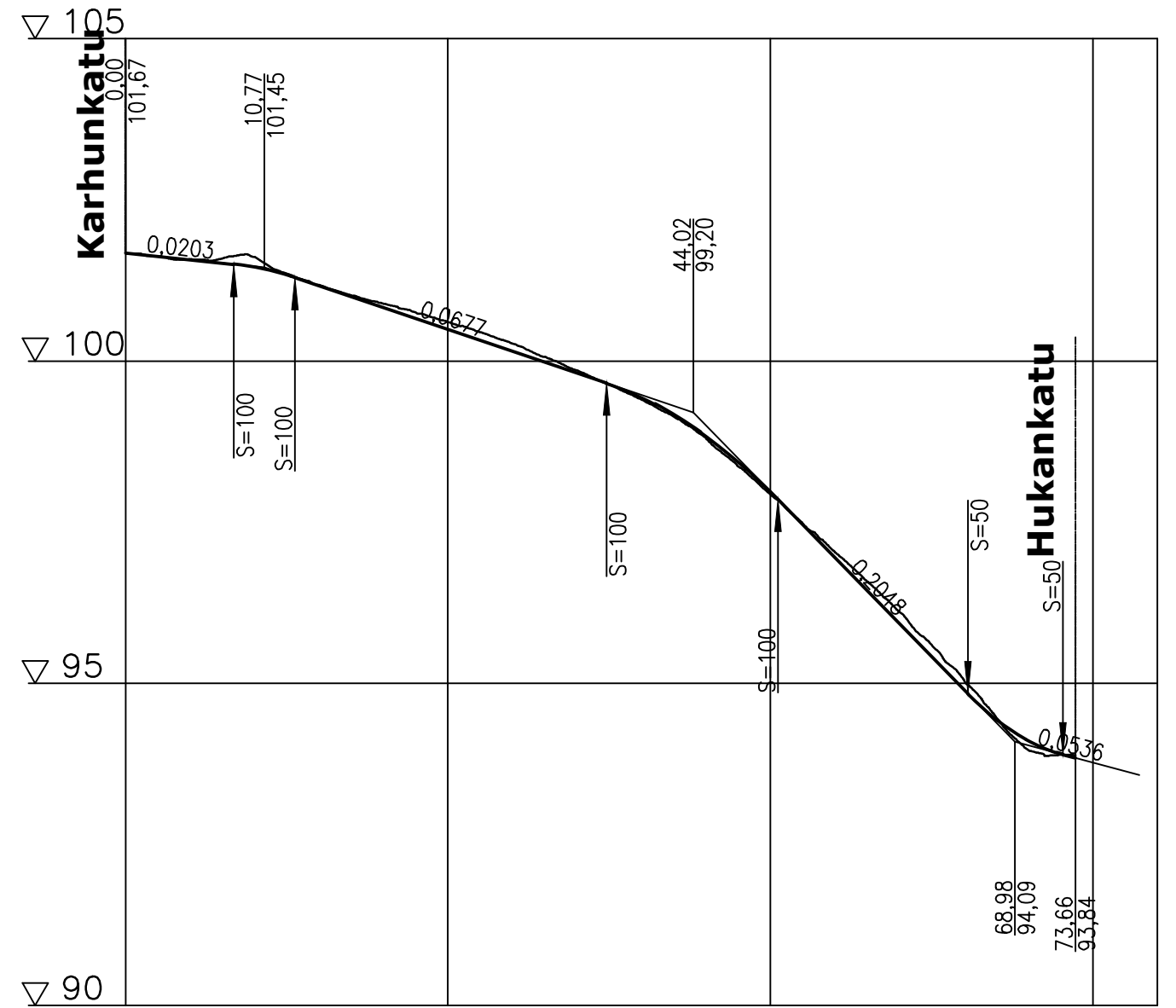
Kaltevuus / pyöristyssäde

Tasausviivan korkeus

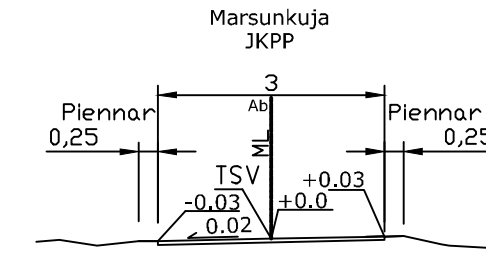
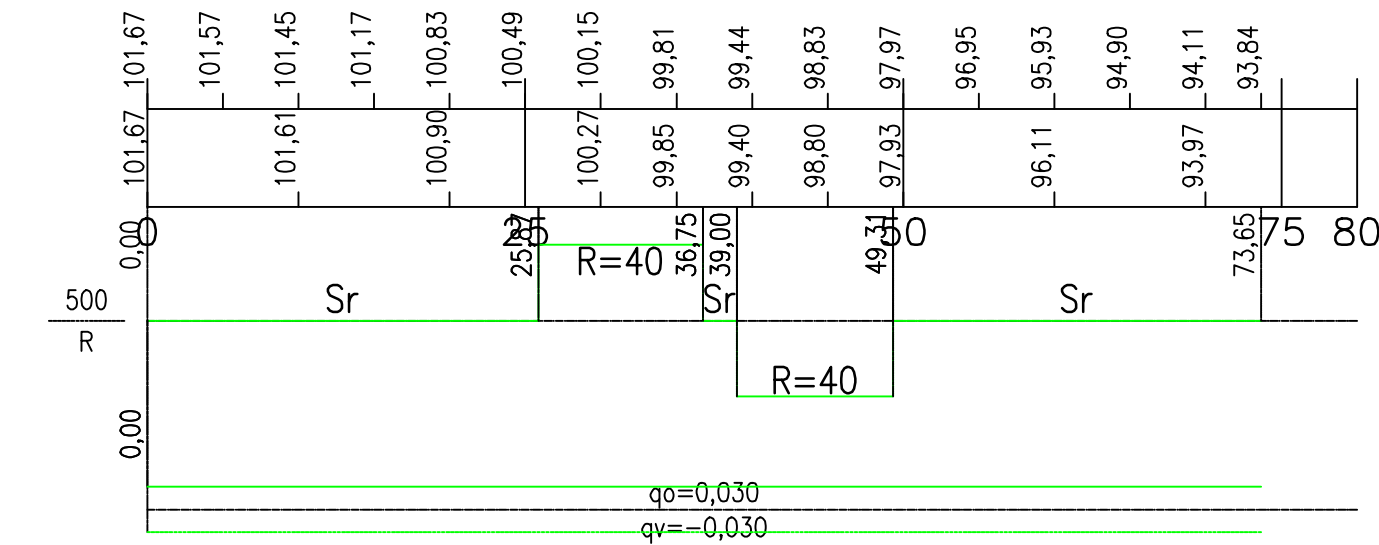
Maanpinnan korkeus

Kaarevuus

Ajoradan sivukaltevuus



0	8,404	4,72	24,175	37,3	13,311	50,611	14,723	65,334	7,355	0,966
	-0,02	0,13	-0,068	37,3	S=100	50,611	-0,205	65,334	7,355	0,966
	S=100								S=50	



Koordinaattiluettelo ETRS-GK29, korkeusjärjestelmä N2000. N2000 = N43 + 0,24m



Kaupunkikehitys ja tekniset palvelut

Pääputkikaivon	KARHUMÄKI	PIIRUSTUSNUMERO	4.10.2018	3250-9
Matkittu	Marsunkuja Katusuunnitelma	PIIRTÄNYT		
Kaltevuus		SUUNNITELLUT		
Tasaus		TARKASTANUT		
Maastokartta		MITTAKAAVA	1:500/1:100	KANSIO
			1:100	

Kaar	Hukankatu		
	RAMBOLL	Ramboll Laserkatu 8, 53850 Lappeenranta puh. 040 861 9314	Suunn. ala TKA Piirustusno 9
Ajorad	hyv. VJohn	Työnro 1510043642	Tiedosto Muutos
	Anuko	piirt. SVar	pvm 04.10.2018